

TAVIRA

CIDADES E REGIÃO

ANTES DE PORTUGAL

Portfolio de Cartografia Histórica

Luís Fraga da Silva

Colaboração de

Abdallah Khawli

Maria Garcia Pereira Maia

Manuel Maia



2003

Associação Campo Arqueológico de Tavira

Tavira

Portugal

Apresentação

Este projecto tem como objectivo produzir um atlas histórico de Tavira, mais concretamente dos sucessivos centros urbanos e a respectiva região, abrangendo a Proto-História, o Período Romano e o Período Islâmico.

Associará mapas especialmente concebidos com textos de síntese, recorrendo à bibliografia mais recente e à intervenção crítica dos investigadores que têm estudado a região. Neste sentido reflectirá as hipóteses mais recentes sobre detalhes da forma urbana e do povoamento regional, não hesitando em apresentar reconstruções ainda conjecturais.


A tecnologia de produção permitirá a alteração e correcção contínua das versões disponíveis de modo a adaptarem-se à evolução incremental do estado dos conhecimentos.

O seu objectivo é essencialmente didáctico e de divulgação histórica, podendo porém integrar-se na ilustração de obras especializadas.

Os dispositivos produzidos são documentos digitais reunindo textos e desenhos vectoriais de forma paginada, de modo a poderem ser reproduzidos sob diversas formas:

- Imagens escaláveis, que podem ser inseridas individualmente em documentos, electrónicos ou impressos.
- Livro ilustrado completo, pronto a imprimir ou a divulgar electronicamente.
- Colecção de cartazes para exposições, prontos a imprimir em grandes formatos.




Juntamente com o atlas será produzido uma monografia que servirá de minuta do atlas e de síntese da história territorial da região no período considerado.



Plano Editorial

Período	Mapas de Cidades	Regionais	Mapas especiais de Balsa
<i>Geral</i>		A migração do lugar central, do séc. VIII a.C. ao séc. XIII d.C.	
<i>Fenício</i>	Tavira Fenícia - Enquadramento e Detalhe (2 mapas)	Povos nativos e colonização mediterrânica no SO O estuário do Gilão-Asseca (3D)	
<i>Turdetano</i>	Cerro do Cavaco	O Algarve Oriental Turdetano	
<i>Romano</i>	Balsa no Início séc. III - Detalhe Balsa - Evolução urbana (5 mapas) Tavira Romana e Tardo-Antiga - Enquadramento e Detalhe (2 mapas)	Povoamento romano do Sotavento - Parte Ocidental Povoamento romano do Sotavento - Parte Oriental Sul da Lusitânia	Topografia referencial Fisiografia funcional Hidrografia funcional Marcas arqueológicas Marcas fotogramétricas e cadastrais (4 mapas) Carta de vestígios urbanos
<i>Islâmico</i>	Tavira antes de 1242- Enquadramento e Detalhe (2 mapas) Tavira - Evolução urbana (4 mapas)	Sequência cronológica das entidades político-territoriais islâmicas (cerca de 10 mapas).	

Estado de produção

Realizado	
Em preparação	
Em concepção	

Financiamento e Colaboração

Este projecto necessita de apoios financeiros e editoriais, tendo em vista o seu desenvolvimento e publicação integrais.

Serão igualmente bem-vindas sugestões e propostas de colaboração científica.

As entidades e pessoas eventualmente interessadas podem contactar o Campo Arqueológico de Tavira sobre o **ATLAS DE TAVIRA** para o endereço de e-mail:

atlas-tavira@arqueotavira.com

